

Zał. nr 5 adr.l. 04-13-1-01-182-d

Skala 1:1282

*b*  
0.57

*g*  
0.19

*f PsIV*  
0.28

*d ŁIV*  
0.28


*h RIVA*  
1.10


*j ŁIV*  
0.16

**Szkic**

 Grunty


**Obiekty punktowe**

 Miejsca postoju


 Składnica drewna

**Wody**

 Cieki

 Pozostałe cieki

**Obiekty poligonowe**

 Obiekty inwentarzowe